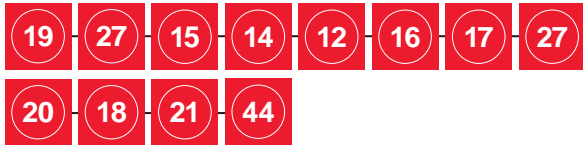
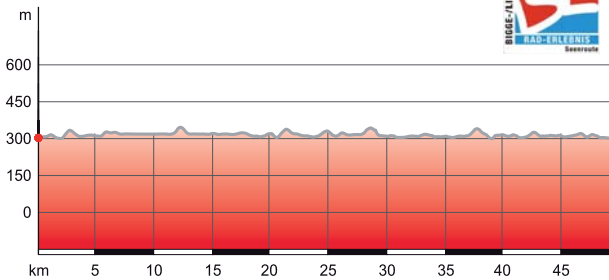


**Länge:** Seenroute 50 km, Höhenroute 64 km  
**Start- und Zielpunkt:** Seenroute Attendorn, Höhenroute Olpe


## Wegbeschreibung Seenroute:



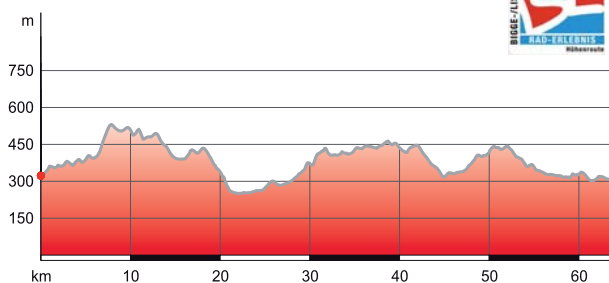
## Höhenprofil Seenroute:



## Wegbeschreibung Höhenroute:



## Höhenprofil Höhenroute:



IMPRESSUM

### Herausgeber:

Sauerland-Radwelt e. V.  
 Radwerkstatt Sauerland –  
 Siegerland-Wittgenstein  
 Johannes-Hummel-Weg 1  
 57392 Schmallenberg  
 info@sauerland-radwelt.de  
 www.sauerland-radwelt.de

### Kontaktadresse:

Tourismusverband  
 Biggensee-Listersee  
 Rathaus Attendorn  
 Kölner Straße 12  
 57439 Attendorn  
 Tel. 02722 6579240  
 www.biggensee-listersee.com



### Gestaltung:

Sauerland-Radwelt e. V.;  
 Werbeagentur WERBSTATT, www.werbstatt.info

### Bildnachweis:

Sauerland-Tourismus e. V.; Dennis Stratmann;  
 Sauerland-Radwelt e. V.; Olpe Aktiv e.V.

### Kartengrundlage:

Geodaten Nordrhein-Westfalen: Geobasisdaten (2013);  
 Hochsauerlandkreis, Bezirksregierung Köln/ Geobasis NRW;  
 Geodaten Hessen, Niedersachsen, Rheinland-Pfalz: © Open-  
 StreetMap und Mitwirkende; Creative Commons Attribution  
 Share Alike-Lizenz 2.0.(CC-BY-SA)

(Alle Angaben erheben trotz sorgfältiger Bearbeitung  
 nicht den Anspruch auf Vollständigkeit und Fehlerlosigkeit.  
 Stand Mai 2015. Druckfehler vorbehalten.  
 Nachdruck, auch auszugsweise, nur nach vorheriger  
 Genehmigung des Herausgebers).



# Bigge-Lister-Radring

Seenroute 50 km  
 Höhenroute 64 km

Attendorn – Drolshagen – Meinerzhagen –  
 Olpe – Biggensee – Listersee



# Der Bigge-Lister-Radring



Das Natur-Erlebnisgebiet Biggensee-Listersee bietet eine perfekte Infrastruktur für Radfahrer. Neben der typisch schwingenden Landschaft des Sauerlandes mit Hügeln, Wald und Tälern bieten einsame Straßen und anspruchsvolle Trails optimale Voraussetzungen.

Die Höhenroute des Bigge-Lister-Radrings verbindet die vier Städte Attendorn, Drolshagen, Meinerzhagen-Valbert und Olpe sowie Bigge- und Listersee miteinander und ist mit ca. 64 km als anspruchsvolle Höhenroute gedacht. Die Seenroute führt ca. 50 km überwiegend am Uferverlauf der Seen entlang und ist besonders für Familien geeignet. Beide Routen sind mit Informationstafeln ausgestattet um sich über den aktuellen Standort zu informieren. Unterwegs laden zahlreiche Rast- und Ruheplätze zum Verweilen ein.

Weitere Informationen finden Sie unter [www.biggensee-listersee.com](http://www.biggensee-listersee.com).

